

JELMAGYARÁZAT

I. TERÜLETHASZNÁLATOK ÁBRÁZOLÁSA

I.1. BEÉPÍTÉSRE SZÁNT TERÜLETEK

- Vt - Településközponti vegyes terület
- Lf - Falusias lakóterület
- Gksz - Kereskedelmi, szolgáltató gazdasági terület
- K-Mű - Különleges beépítésre szánt mezőgazdasági üzemi terület

II.2. BEÉPÍTÉSRE NEM SZÁNT TERÜLETEK

- KÖu-K-1 - Közút (kiszolgáló út - belterület)
- KÖu-K-2 - Közút (kiszolgáló út - külterület)
- Köz m - Közműterület
- Má - Általános mezőgazdasági terület
- Mt - Tájgazdálkodási mezőgazdasági terület
- Ev - Védelmi célú erdőterület
- Ee - Egyéb erdőterület
- Zkk - Közkert zöldterület
- Vg - Vízgazdálkodási terület
- Kb-Sp - Különleges beépítésre nem szánt sportterület
- Kb-T - Különleges beépítésre nem szánt temetőterület
- Kb-Rek - Különleges beépítésre nem szánt rekreációs terület

II. FEJLESZTÉSI AKCIÓTERÜLETEK

- Rövidtávú akcióterület
- Középtávú akcióterület

III. MŰSZAKIINFRASTRUKTÚRA-ELEMEK

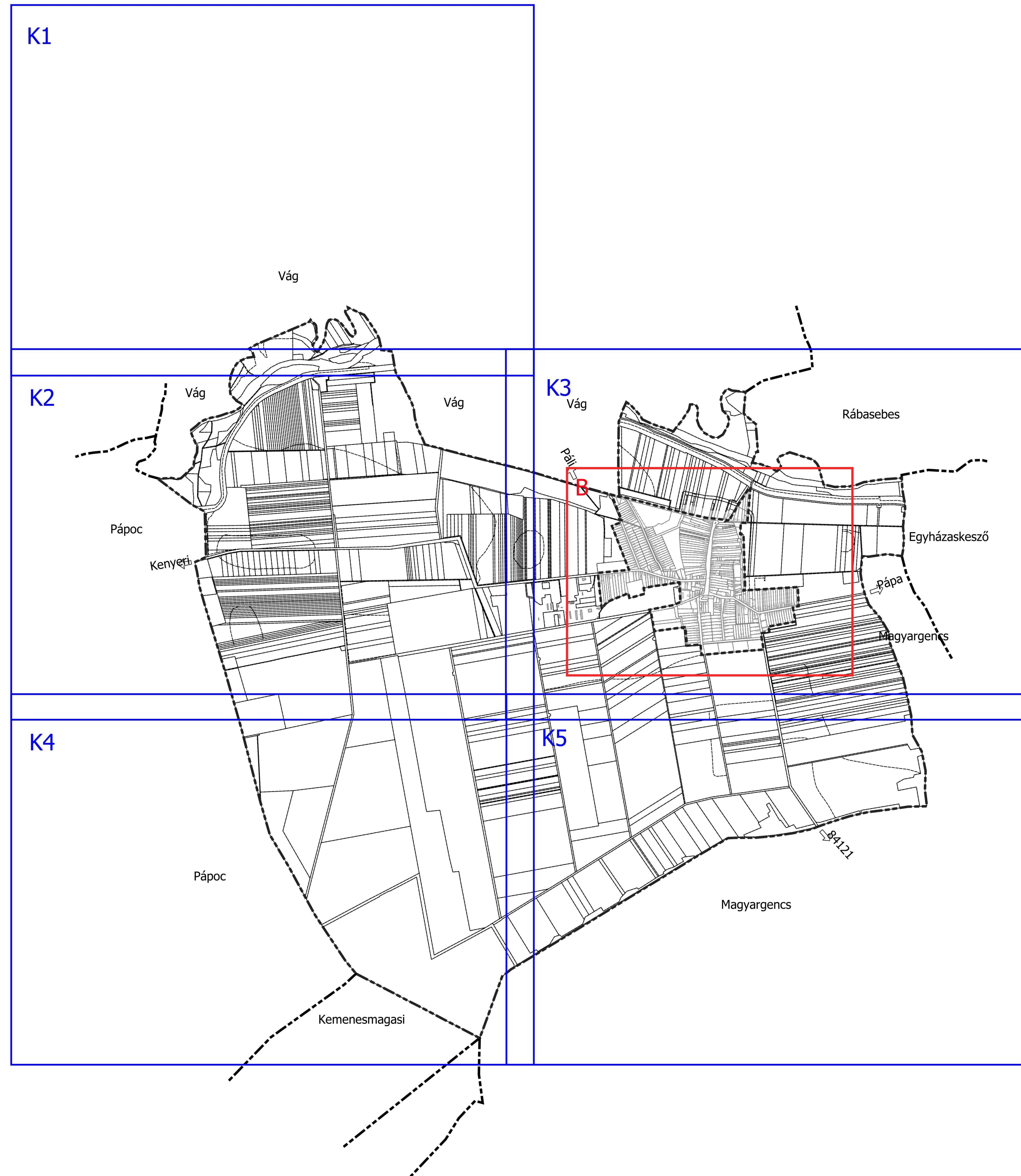
- Meglévő mellékút
- Tervezett kerékpáros infrastruktúra

IV. KÖZMŰVEK

- szA Meglévő szennyvíz és csapadékvíz átemelő
- szT Meglévő szennyvíz-tisztítómu
- szV Meglévő villamosenergia transzformátor állomás
- Meglévő védőterület, védőtávolság, védősáv, biztonsági övezet


V. ALAPTÉRKÉPI ELEMEK

- Tervezett belterülethatár-módosulás
- Közigazgatási határ
- Meglévő belterülethatár
- Földrészlet
- Épület



Jóváhagyva a 34/2023. (VI. 19.) önkormányzati határozattal

KÉSZÜLT AZ ÁLLAMI ALAPADATOK FELHASZNÁLÁSÁVAL!



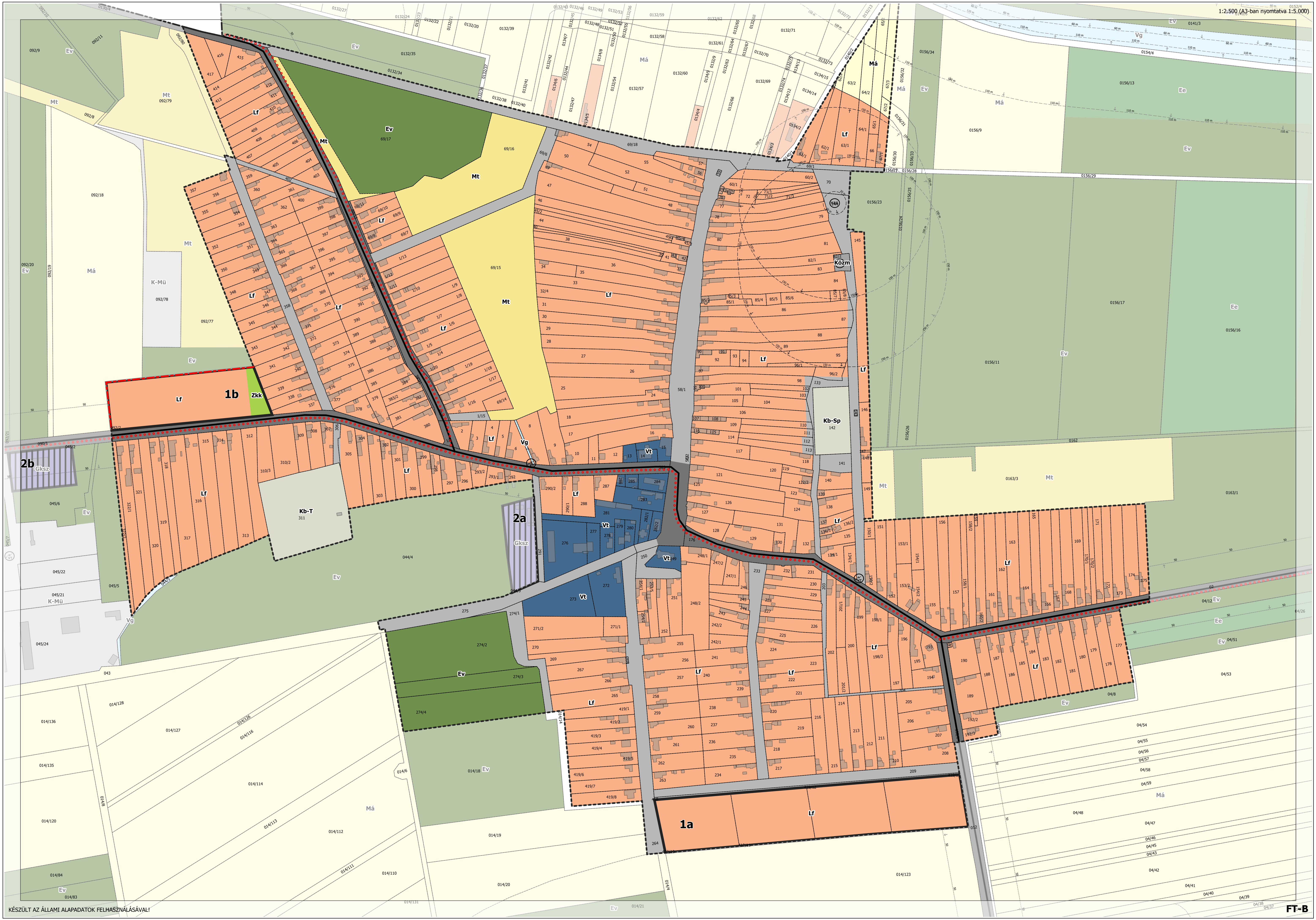
**KEMENCSENTPÉTER KÖZSÉG
FEJLESZTÉSI TERVE
FEJLESZTÉSI TERVLAP**

TELEPÜLÉSTERVEZŐ:
Nádai Brigitta TT/1 01-5049
Schild-Rácz Dorottya TT 13-1680
Rácz Bálint Jakab TT 13-1686

TÁJTERVEZŐ: Nádai Brigitta TK/1 01-5049
KÖZLEKÉSTERVEZŐ: Rhorer Ádám Tk0 01-3157
KÖZMŰTERVEZŐ: Hanczár Zsoltné TV, TE, TH 01-2418
Bíró Attila VZ-TEL 01-2456

DÁTUM:
2023.
JÚN.

LÉPTÉK:
1: 20 000



Vág

